

**ESAME DI STATO DI ABILITAZIONE ALL'ESERCIZIO DELLA PROFESSIONE DI
ARCHITETTO
Sessione Novembre 2014
Ordinanza Ministeriale n. 144 del 21 Febbraio 2014**

SEZIONE A - PAESAGGISTICA

Tema n. 1

I prova pratica Architettura : sez. A, Paesaggistica

Il candidato presenti la sua proposta progettuale per la sistemazione dell'area di Piazza Sarzano, nell'ottica della riqualificazione urbana di un'area centrale nel tessuto edilizio della città, con particolare attenzione alle pre-esistenze e alle funzioni che debbono tenere in conto la viabilità da e per le strade che confluiscono nella piazza. Il candidato illustri in piante e sezioni (scala metrica a scelta) – a sua discrezione e comunque in numero ritenuto sufficiente per illustrare la proposta progettuale - l'assetto generale che intende assegnare all'area, con particolare attenzione alle relazioni funzionali-figurative con il contesto circostante. Nella tavola di progetto dovranno essere messe in evidenza le seguenti peculiarità ove previste: interventi di rimodellamento del suolo, aree verdi e percorsi, viabilità urbana, con eventuali aree di sosta, parcheggi ove previsti, ecc., tipologie dei materiali a progetto, alberature, superfici vegetate con indicazioni di eventuali siepi o cortine, definizione di tutte le essenze vegetali introdotte, tipologie di pavimentazioni delle superfici calpestabili. Inoltre dovranno essere presentati due particolari in scala adeguata relativi a: un complemento di arredo e una soluzione progettuale di dettaglio a scelta del proponente.

Documentazione: 1) planimetria generale in scala 1/500, con indicate le quote topografiche e le alberature esistenti; 2) immagini fotografiche che illustrano l'area.

Tema n. 2

I prova pratica Architettura : sez. A, Paesaggistica

Il candidato progetti come riqualificare la porzione di terreno indicata nella planimetria allegata, e delimitata da Salita di Sant'Erasmus, Salita al Santuario delle Grazie e il viale di accesso all'Orfanotrofio di S. Antonio, attraverso la messa a dimora di specie arboree e arbustive, superfici e sistemazioni a verde, e spazi fruibili per attività sociali, tenendo conto dell'andamento plano-altimetrico del terreno. Il candidato illustri in piante e sezioni ed eventuali viste prospettive (scala metrica a scelta) – a sua discrezione e comunque in numero ritenuto sufficiente per illustrare la proposta progettuale - l'assetto generale dell'area e i collegamenti con la viabilità pedonale circostante. Nella tavola di progetto dovranno essere messe in evidenza le seguenti peculiarità ove previste: interventi di rimodellamento del suolo, percorsi, aree verdi, tipologie dei materiali previsti a progetto, alberature, superfici vegetate con indicazioni di eventuali siepi o cortine, definizione di tutte le essenze vegetali introdotte. Inoltre dovrà essere presentato almeno un particolare in scala adeguata relativo a una soluzione progettuale di dettaglio a scelta del proponente.


Documentazione: 1) planimetria generale in scala 1/200, con indicate le quote topografiche e le alberature esistenti; 2) immagini fotografiche che illustrano l'area.

Tema n. 3

I prova pratica Architettura : sez. A, Paesaggistica

Il candidato progetti la riqualificazione paesistica e urbana della porzione di Piazza Dante a Genova, tenendo conto della viabilità esistente e dei collegamenti necessari per una adeguata distribuzione del traffico veicolare pubblico e privato. Il candidato illustri in piante e sezioni ed eventuali viste prospettive (scala metrica a scelta) – a sua discrezione e comunque in numero ritenuto sufficiente per illustrare la proposta progettuale - l'assetto generale e le destinazioni d'uso che intende assegnare all'area, con particolare attenzione alle relazioni funzionali-figurative con l'architettura, il contesto urbano circostante e la viabilità esistente. Nella tavola di progetto dovranno essere messe in evidenza le seguenti peculiarità ove previste: interventi di rimodellamento dell'area anche e soprattutto in funzione di un eventuale nuovo assetto viario, se previsto, aree verdi, tipologie dei materiali previsti a progetto, alberature, superfici vegetate con indicazioni di eventuali siepi o cortine, definizione di tutte le essenze vegetali introdotte, tipologie di pavimentazioni delle superfici calpestabili. Inoltre dovranno essere presentati due particolari in scala adeguata relativi a: un complemento di arredo e una soluzione progettuale di dettaglio a scelta del proponente.

Documentazione: 1) planimetria generale in scala 1/500, con indicate le quote topografiche e le alberature esistenti; 2) immagini fotografiche che illustrano l'area.



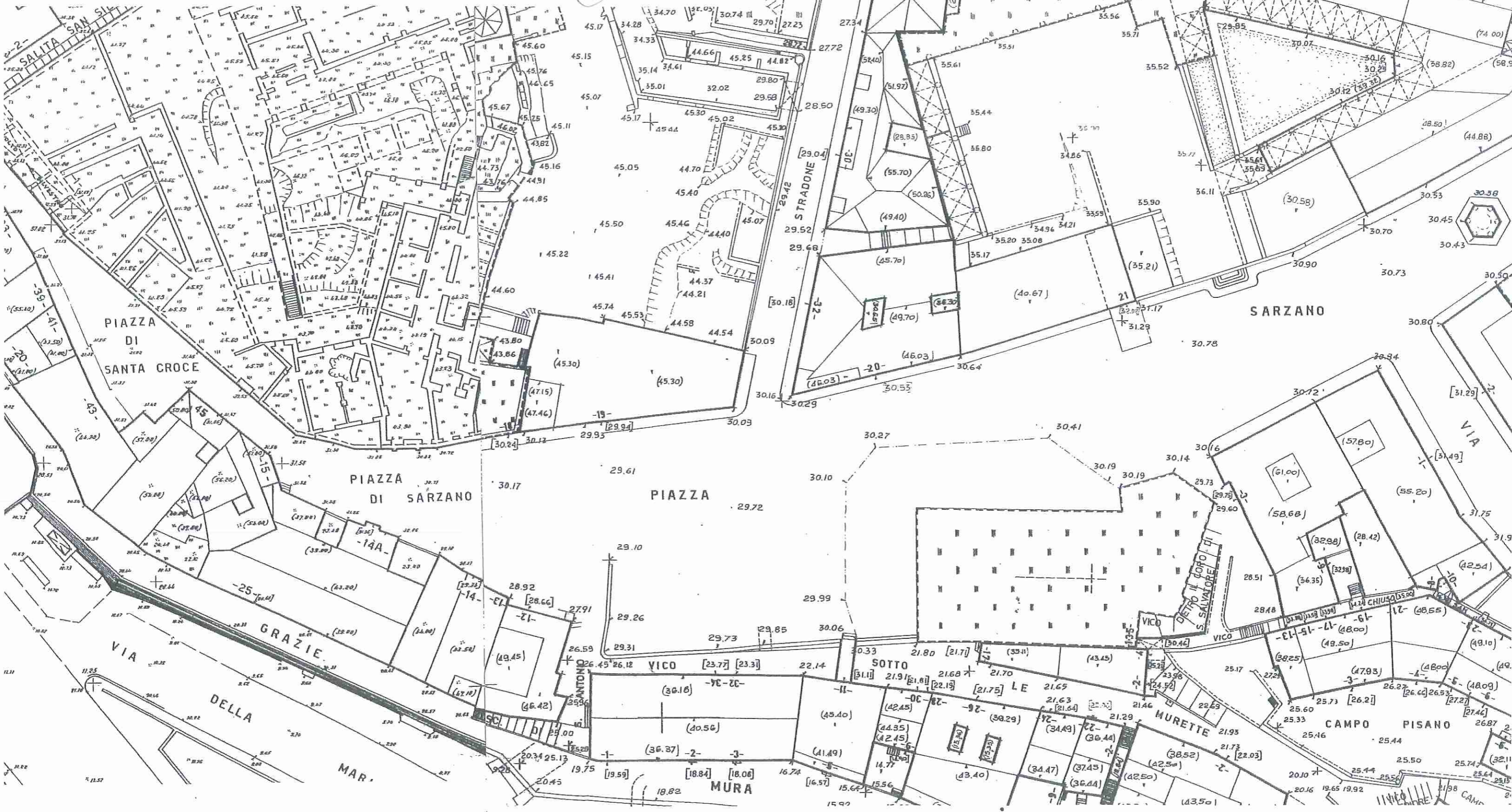
ESAME DI STATO DI ABILITAZIONE ALL'ESERCIZIO DELLA PROFESSIONE DI ARCHITETTO

Sessione Novembre 2014

Ordinanza Ministeriale n. 144 del 21 Febbraio 2014

SEZIONE A - PAESAGGISTICA

Tema n. 1



ESAME DI STATO DI ABILITAZIONE ALL'ESERCIZIO DELLA PROFESSIONE DI ARCHITETTO


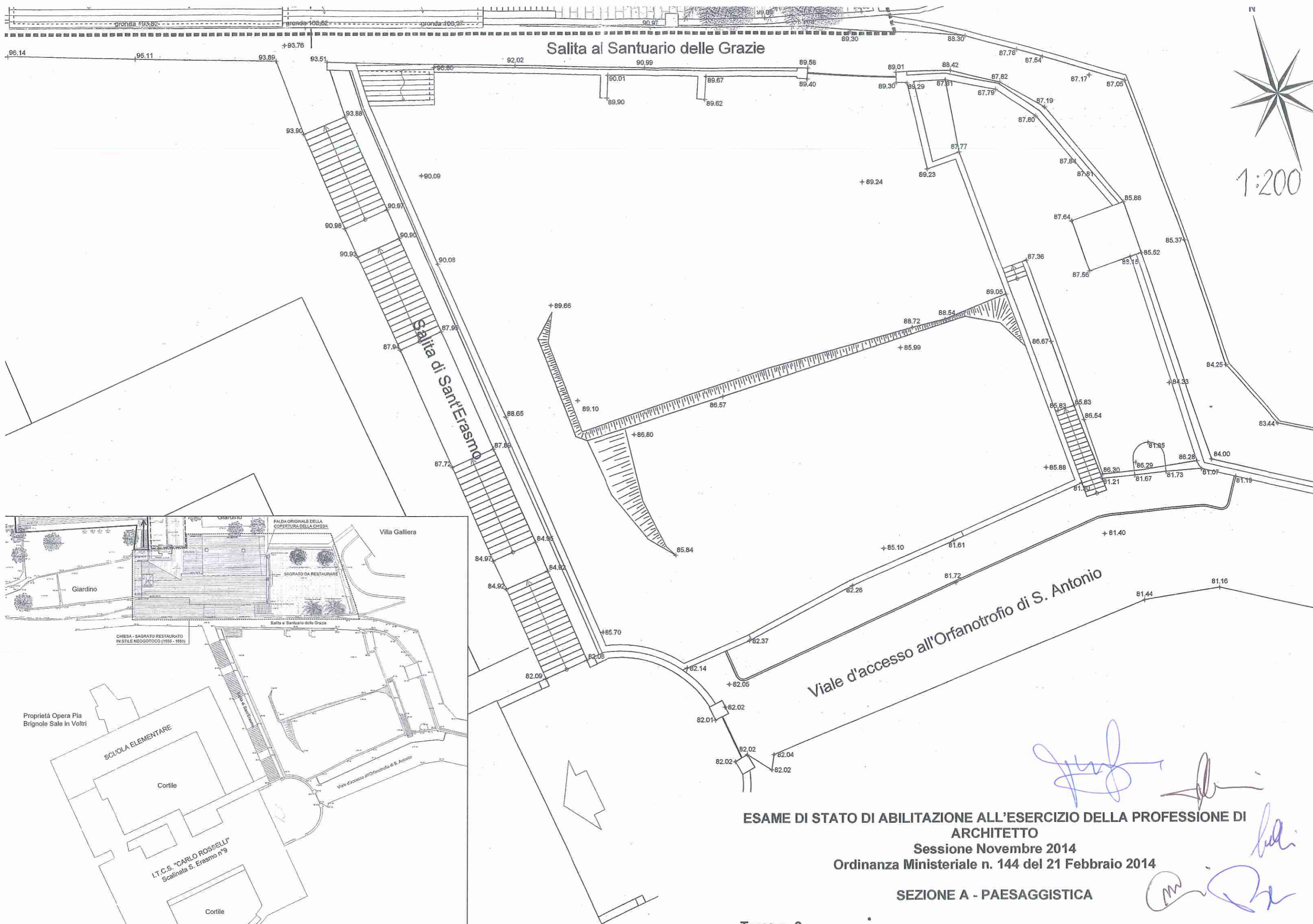
Sessione Novembre 2014

Ordinanza Ministeriale n. 144 del 21 Febbraio 2014

SEZIONE A - PAESAGGISTICA

Tema n. 1






1:200

ESAME DI STATO DI ABILITAZIONE ALL'ESERCIZIO DELLA PROFESSIONE DI ARCHITETTO
Sessione Novembre 2014
Ordinanza Ministeriale n. 144 del 21 Febbraio 2014

SEZIONE A - PAESAGGISTICA

Tema n. 2

[Handwritten signatures]





ESAME DI STATO DI ABILITAZIONE ALL'ESERCIZIO DELLA PROFESSIONE DI
 ARCHITETTO
 Sessione Novembre 2014
 Ordinanza Ministeriale n. 144 del 21 Febbraio 2014

[Handwritten signatures]

SEZIONE A - PAESAGGISTICA

Tema n. 2



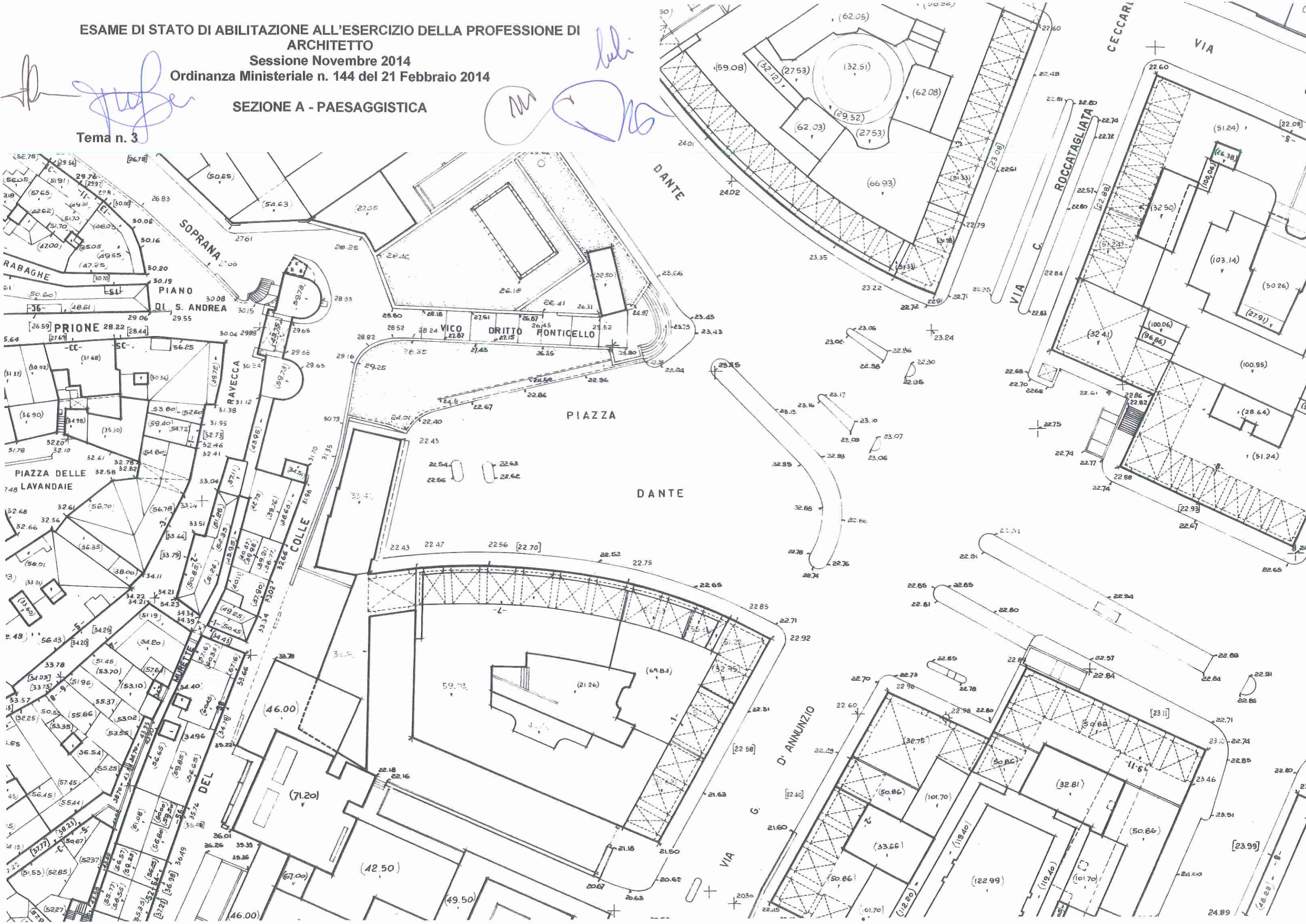
ESAME DI STATO DI ABILITAZIONE ALL'ESERCIZIO DELLA PROFESSIONE DI ARCHITETTO

Sessione Novembre 2014

Ordinanza Ministeriale n. 144 del 21 Febbraio 2014

SEZIONE A - PAESAGGISTICA

Tema n. 3





ESAME DI STATO DI ABILITAZIONE ALL'ESERCIZIO DELLA PROFESSIONE DI
 ARCHITETTO
 Sessione Novembre 2014
 Ordinanza Ministeriale n. 144 del 21 Febbraio 2014

SEZIONE A - PAESAGGISTICA

[Handwritten signatures]